



Fietsroute SDS / Nova Zembla 50 KM 2021















































Start bij Ringweg in Spaarndam en ga westwaarts

1	Ga na 102 meter op de kruising	rechtsaf	naar Dokter W Nijestraat	➔ 102 meter
2	Ga na 112 meter bij de zijstraat	scherp rechts	naar Wolfsenstraat	➤ 214 meter
3	Ga na 213 meter bij de Y-splitsing	rechtsaf	naar FI Balthasarstraat	➔ 427 meter
4	Ga na 87 meter bij de T-splitsing	schuin rechts	naar Zijkanaal C	➤ 514 meter
	5 Ga na 3.1 km. bij kade	rechtdoor	naar veerpont over Noordzeekanaal Noordzeekanaal in Spaarndam (Zaanstad, Noord-Holland)	⬆ 3.6 km.



Denk aan een mondkapje...

6	Ga na 378 meter bij kade <i>Veerpont: Naam: Spaarndam - Buitenhuizen; Plaatsnaam: Spaarndam, Buitenhuizen. Opmerkingen: -Avfvaart: elke 20 minuten .</i>	schuin rechts	naar Pontplein	 4.0 km.
7	Ga na 90 meter bij de rotonde	linksaf	naar Noorder IJ- en Zeedijk	 4.1 km.
8	Ga na 1.2 km. bij de Y-splitsing. <i>Hou links aan bij deze splitsing, voor rechtdoor, ga niet de dijk op...</i>	rechtdoor	Kanaalweg	 5.4 km.
9	Ga na 2.2 km. bij de zijstraat rechts. <i>Het is een kleine zijstraat. Doodlopend maar niet voor fietsers, na de boerderij met de blauwe gevelbekleding</i>	schuin rechts	naar Vuurlinie <i>is eerst nog Kanaalweg in daarna Vuurlinie</i>	 7.6 km.
10	Ga na 2.5 km. bij het kruispunt <i>Steek Noorderweg over, daarna rechts aanhouden</i>	rechtdoor	Waterlinie <i>Langs snelweg</i>	 10.1 km.
11	Ga na 744 meter bij de T-splitsing	schuin rechts	naar Sint Aagtendijk	 10.9 km.
12	Ga na 918 meter bij de zijstraat	rechtdoor	Genieweg	 11.8 km.
13	Ga na 1.8 km. bij het kruispunt	schuin links	naar Communicatieweg	 13.6 km.
14	Ga na 882 meter bij het kruispunt <i>Dit kruispunt is nog voor het spoor links, tegenover de ingang van bedrijven terrein De Trompet. Fietspad.</i>	linksaf	naar Wieringen	 14.5 km.
15	Ga na 103 meter op de kruising	rechtdoor	Waddenlaan	 14.6 km.
16	Ga na 823 meter bij de rotonde	rechtdoor	Avenweide	 15.4 km.
17	Ga na 191 meter bij het kruispunt	rechtdoor	Vogelmeerweg	 15.7 km.
18	Ga na 300 meter op de kruising	rechtdoor	Laan van Archeologie	 16.0 km.
19	Ga na 731 meter bij de rotonde	rechtdoor	Conny Stuartlaan	 16.7 km.
20	Ga na 333 meter bij het kruispunt	rechtdoor	De Meerlanden	 17.1 km.
21	Ga na 287 meter na de oversteek	rechtdoor	Blijft de Meerlanden	 17.4 km.
22	Ga na 103 meter bij de zijstraat <i>Aan het eind oversteken bij Verkeerslicht (richting de Karwei)</i>	rechtdoor	Parallelweg	 17.5 km.
23	Ga na 1.0 km. na de oversteek <i>Deze afslag is bij een Verkeerslicht. (Langs de KeukenKampioen)</i>	rechtdoor	blijft Parallelweg	 18.6 km.
24	Ga na 32 meter na de oversteek <i>Deze afslag is bij een Verkeerslicht. (langs de BCC)</i>	rechtdoor	blijft Parallelweg	 18.6 km.
25	Ga na 508 meter bij het kruispunt <i>Deze afslag is bij een Verkeerslicht. (Oversteken bij de KFC, Burger King etc.) Volg fietspad.</i>	schuin rechts	naar Leeghwaterweg	 19.1 km.
26	Ga na 249 meter bij de T-splitsing	rechtsaf	naar Wijkeroopark	 19.4 km.
27	Ga na 732 meter bij de T-splitsing	rechtsaf	naar Wijkermeerweg	 20.2 km.
28	Ga na 228 meter op de kruising	rechtdoor	Concordiastraat	 20.4 km.

29	Ga na 614 meter bij de Y-splitsing <i>(Is voorbij Argus Tankstation)</i>	schuin links	naar Eendrachtsstraat	 21.0 km.
30	Ga na 342 meter bij de zijstraat	linksaf	blijft Eendrachtsstraat	 21.3 km.
31	Ga na 255 meter bij het kruispunt	linksaf	naar Pontweg	 21.6 km.
	Ga na 253 meter bij kade	rechtdoor	naar veerpont over Noordzeekanaal Noordzeekanaal in Velsen-Noord (Velsen, Noord-Holland)	 21.9 km.
		Denk aan een mondkapje...		
33	Ga na 371 meter bij kade <i>Veerpont met de volgende beschrijving: Naam: Velsen Noord - Velsen Zuid; Opmerkingen: -De pont vaart dag en nacht, om de 20 minuten</i>	linksaf	naar Pontplein	 22.2 km.
34	Ga na 75 meter bij het kruispunt	linksaf	naar Stationsweg	 22.3 km.
35	Ga na 410 meter na de oversteek	rechtdoor	Parkweg	 22.7 km.
36	Ga na 487 meter na de oversteek	rechtdoor	blijft Parkweg	 23.2 km.
37	Ga na 437 meter bij het einde	rechtdoor	Amsterdamseweg	 23.7 km.
38	Ga na 5.9 km. bij het einde	rechtdoor	Noordzeekanaalweg	 29.6 km.
39	Ga na 1.4 km. bij het einde	rechtdoor	Westpoortweg	 31.0 km.
40	Ga na 5.6 km. bij het kruispunt <i>(Voor de Sligro rechtsaf slaan)</i>	rechtsaf	naar Dortmuiden	 36.5 km.
41	Ga na 638 meter bij het einde	rechtdoor	Tijnmuiden	 37.2 km.
42	Ga na 275 meter bij de T-splitsing	rechtsaf	naar Daveren	 37.4 km.
43	Ga na 551 meter bij de T-splitsing	linksaf	naar Dubbele Buurt	 38.0 km.
44	Ga na 811 meter bij de Y-splitsing	rechtdoor	blijft Dubbele Buurt	 38.8 km.
45	Ga na 193 meter bij de zijstraat <i>In dit routeonderdeel zit een Paaltje.</i>	schuin rechts	blijft Dubbele Buurt	 39.0 km.
46	Ga na 325 meter bij de Y-splitsing	rechtsaf	naar Zijkanaal F Oost	 39.3 km.
47	Ga na 188 meter op de kruising	rechtdoor	Wethouder van Essenweg	 39.5 km.

48	Ga na 432 meter bij het kruispunt	rechtsaf	naar Burgemeester Michielsengeweg	 39.9 km.
49	Ga na 68 meter bij het kruispunt	schuin links	blijft Burgemeester Michielsengeweg	 40.0 km.
50	Ga na 461 meter bij de zijstraat	schuin links	blijft Burgemeester Michielsengeweg	 40.5 km.
51	Ga na 79 meter bij de Y-splitsing	rechtsaf	naar Houtrakkerweg	 40.6 km.
52	Ga na 1.3 km. op de kruising	rechtdoor	Fons Bakkerpad	 41.9 km.
53	Ga na 1.1 km. bij het einde	rechtdoor	fietspad	 43.0 km.
54	Ga na 118 meter bij de T-splitsing <i>Deze afslag is bij een ANWB-paddenstoel met Nummer 24807.</i>	linksaf	naar Inlaagsedijk	 43.1 km.
55	Ga na 256 meter bij het kruispunt	schuin rechts	naar Spaarndammerdijk	 43.4 km.
56	Ga na 404 meter bij de zijstraat	schuin rechts	naar Inlaagpolder	 43.8 km.
57	Ga na 1.4 km. bij de zijstraat	linksaf	naar Ringweg	 45.2 km.
58	Kom na 545 meter bij het eindpunt van uw route			45.8 km.